


















Stadt

Kulsheim

### Fuß- und Radweg Plan

#### Legende

-  Schule
-  Gebiet 1
-  Gebiet 2
-  Gebiet 3
-  Gebiet 4
-  Gebiet 5
-  Gebiet 6
-  Gebiet 7
-  50km/h erlaubt
-  30km/h Zone
-  Gefahrenstelle
-  Fußgängerüberquerung
-  Bushaltestelle
-  Unterführung
-  Treppe

